

**Uchwała Nr 36 /2013**  
**Zarządu Powiatu w Końskich**  
**z dnia 24 maja 2013 r.**

**w sprawie wyrażenia opinii dotyczącej zaliczenia do kategorii dróg gminnych.**

Na podstawie art. 7 ust. 2 ustawy z dnia 21 marca 1985r. o drogach publicznych (tj. Dz. U. z 2007r., Nr 19, poz. 115 ze zmianami Dz.U. z 2007r., Nr 23, poz. 136; Dz.U. z 2007r., Nr 192, poz. 1381; Dz.U. z 2008r., Nr 54, poz. 326; Dz.U. z 2008r., Nr 218, poz. 1391; Dz.U. z 2008r., Nr 227, poz. 1505; Dz.U. z 2009r., Nr 19, poz. 100; Dz.U. z 2009r., Nr 19, poz.101; Dz.U. z 2009r., Nr 86, poz. 720; Dz.U. z 2009r., Nr 168, poz.1323; Dz.U. z 2010r., Nr 106, poz. 675; Dz.U. z 2010r., Nr 152, poz. 1018;Dz.U. z 2010r., Nr 225, poz. 1466; Dz.U. z 2011r., Nr 5, poz. 13; Dz.U. z 2011r., Nr 159, poz. 945) Zarząd Powiatu uchwała, co następuje:

**§ 1**

Zarząd Powiatu w Końskich pozytywnie opiniuje wniosek Gminy Końskie w sprawie zaliczenia do kategorii dróg gminnych ul. Piaskowej i ul. Hubala w Końskich


Powyższy wniosek stanowi załącznik do niniejszej uchwały.

**§ 2**

Uchwała wchodzi w życie z dniem podjęcia.

Podpisy członków Zarządu:

1. Bogdan Soboń .....
2. Andrzej Marek Lenart .....
3. Danuta Leśniewicz .....
4. Czesław Kurcbart .....



Końskie, dn. 23.04.2013r.

BDG.7210.2.2013.AP

STAROSTWO POWIATOWE w KOŃSKIM  
WPEŁNYŁO  
Kancelaria Ogólna 2

2013 -04- 25

ilość załączników 10055  
podpis [signature]

Zarząd Powiatu  
ul. Staszica 2  
26-200 Końskie

Na podstawie art. 7 ust. 2 ustawy z dnia 21 marca 1985r. o drogach publicznych (Dz. U. z 2007r. Nr 19, poz. 115 z późn. zm.), proszę o wyrażenie opinii w sprawie zaliczenia do kategorii dróg gminnych ul. Piaskowej oraz (dz. o nr ew. gr. 1724/1, na odcinku od skrzyżowania z ul. Staromłyńską do skrzyżowania z ul. Żwirową) oraz ul. Hubala (dz. o nr ew. gr. 5023, 534/1 i 534/3) w Końskich.

Obecnie ww. drogi posiadają kategorię dróg powiatowych.

Zgodnie z art. 7a ust. 1 ww. ustawy, wyznaczam termin przedstawienia opinii na dzień **20 maja 2013r.**. Stosownie do art. 7a ust. 2, „niezłożenie opinii w przewidzianym terminie uznaje się za akceptację propozycji”.

Z-C.A. BURMISTRZA  
Miasta i Gminy

[signature]  
mgr Jacek Matara

Załączniki nr 1 – 2 mapy z lokalizacją ulic

Otrzymują:

1. Adresat
2. a/a



1: 5074

aj: Konskie

KATASTER ORTO RASTER TOPO



*ul. Piastowa*

Stary Młyn

Stary Młyn


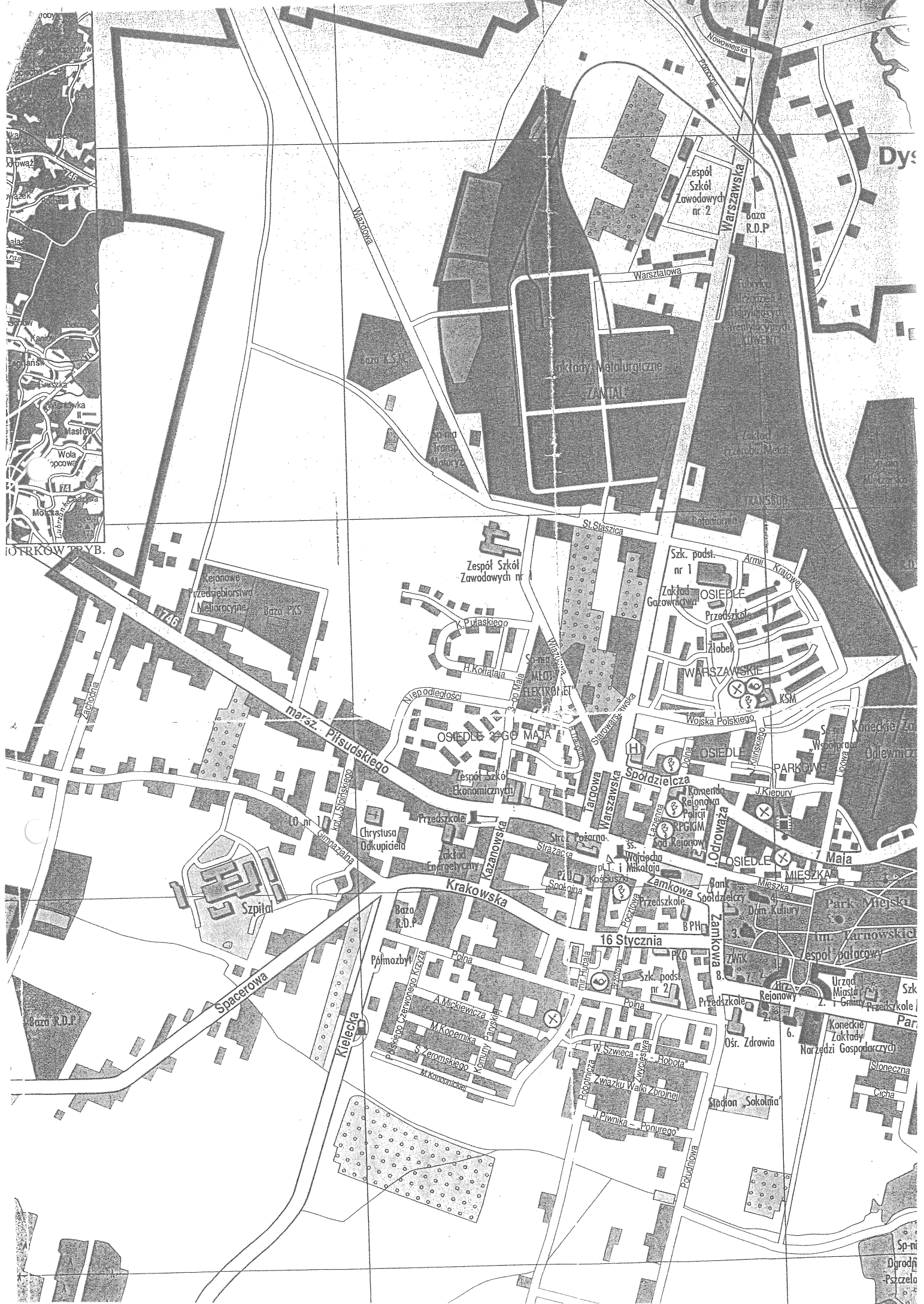
+

Czysta

Czysta

Czysta

X: 370370.61 Y: 600053.35  
M: 51°11'28.67"E 20°25'56.05"



MOKOTÓW TRYB.

Dys

MOKOTÓW TRYB.

Sp-ni  
Dzielnica  
Pszczelna